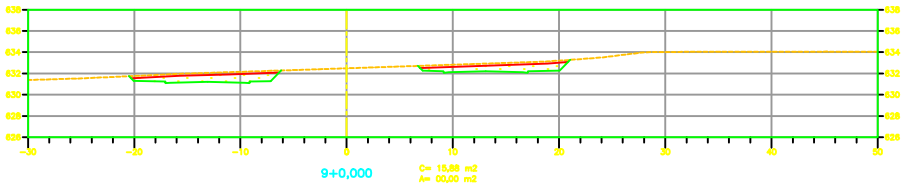
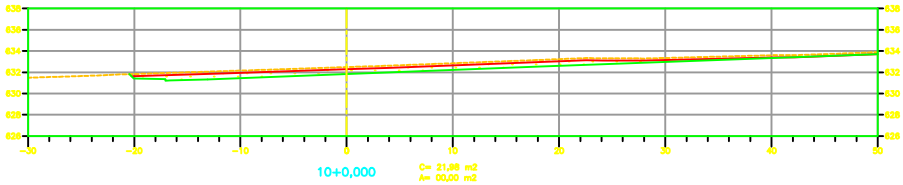
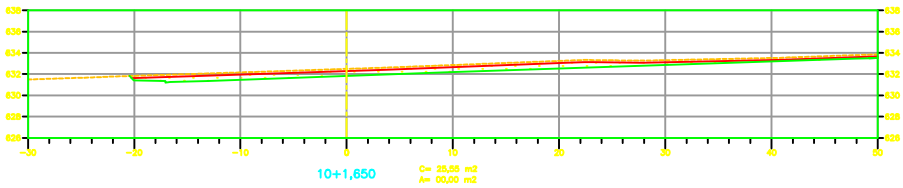
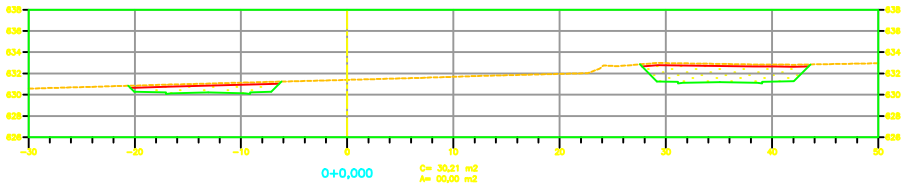
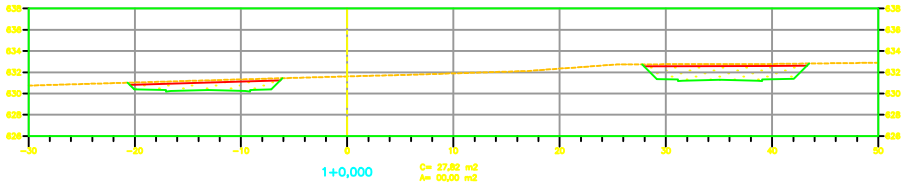
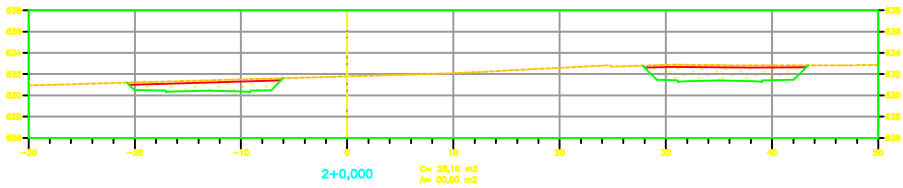
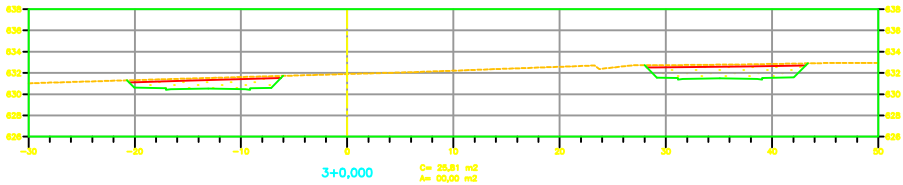
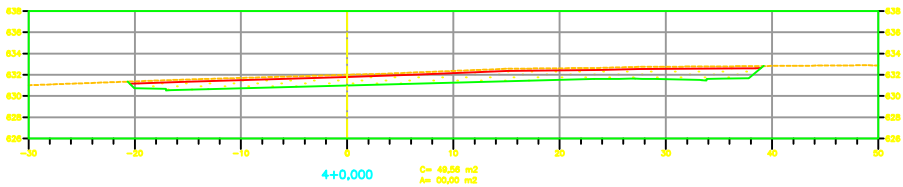
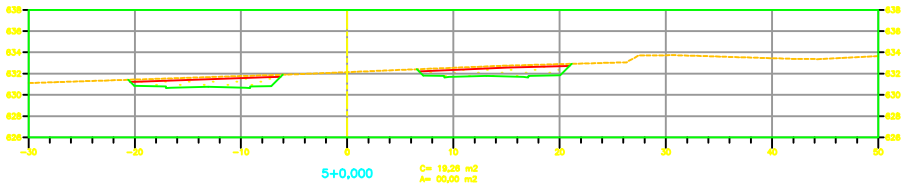
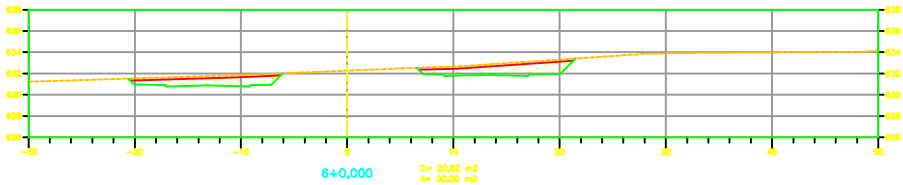
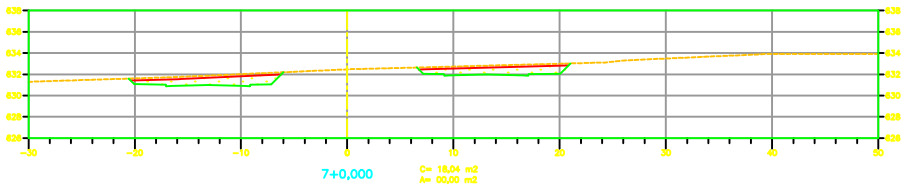
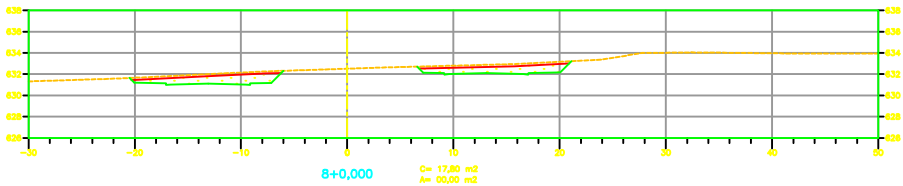


EIXO DE TERRAPLENAGEM 2



PLANILHA DE VOLUMES DE TERRAPLENAGEM						EIXO - TERRA 2	
ESTACA		DISTÂNCIA	ÁREAS (M <sup>2</sup> )		VOLUMES (M <sup>3</sup> )		
			CORTE	ATERRO	CORTE	ATERRO	
0	+	0,00	30,21	0,00	580,30	0,00	
1	+	0,00	20,00	27,82	0,00	559,80	0,00
2	+	0,00	20,00	28,16	0,00	538,70	0,00
3	+	0,00	20,00	25,81	0,00	753,70	0,00
4	+	0,00	20,00	49,26	0,00	683,20	0,00
5	+	0,00	20,00	19,26	0,00	398,80	0,00
6	+	0,00	20,00	20,82	0,00	385,00	0,00
7	+	0,00	20,00	18,04	0,00	356,40	0,00
8	+	0,00	20,00	17,80	0,00	336,90	0,00
9	+	0,00	20,00	15,58	0,00	378,00	0,00
10	+	0,00	20,00	21,98	0,00	38,21	0,00
10	+	1,65		25,55			
TOTAIS					5.020,11	0,00	

ÁREA DE LIMPEZA - PROJEÇÃO	6.916,07	m <sup>2</sup>
----------------------------	----------	----------------

LEGENDA

- TERRENO NATURAL
- SEÇÕES TRANSVERSAIS DE TERRAPLENAGEM
- INDICAÇÃO DE ÁREA DE CORTE
- INDICAÇÃO DE ÁREA DE ATERRO

NOTAS GERAIS

1- COTAS, MEDIDAS E DIMENSÕES EM METRO EXCETO INDICAÇÃO CONTRÁRIA.

PROJETO	EXECUTIVO
TERRAPLENAGEM	
OBSERVAÇÕES:	
IMPLANTAÇÃO VIÁRIO	
CAMPUS UNAÍ	
RODOVIA BR-251 - FAZENDA SANTA PAULA - UNAÍ/MS	
PROPRIETÁRIO	UNIVERSIDADE FEDERAL DOS VALES DO JEQUITINHONHA E MUCURI
PROJETO	16.688.315/0001-57
TÍTULO: SEÇÕES TRANSVERSAIS NO EIXO DE TERRAPLENAGEM 2	
AUTOR PROJETO: EDUARDO ANDRÉ BOTH - CREA: 5063648354	
GABINETE	
DETERMINADO: EDUARDO BOTH	
VERSÃO	01
DATA	24/03/2015
ESCALA	1:250
FECHA CONDIÇÃO	
COPIA	03/05
ARQUIVO: G057-TER-EX-UNIM-0103-IMPL-R02	
10084 ESTA PLANTA SOMENTE PODERÁ SER UTILIZADA SE PLOTADA COLORIDA A PARTIR DE UM ARQUIVO NO FORMATO PDF OU DWG	